








Latvijas Ģeotelpiskās informācijas aģentūras topogrāfiskā karte
 M 1:10 000 (sagatavošanas laiks- 2009. gads);
 Dabas datu pārvaldības sistēmas "OZOLS" dabas dati;
 Ilūkstes novada pašvaldības dati.

Source: Esri, DigitalGlobe, GeoEye, Earthstar Geographics, CNES/Airbus DS, USDA, USGS, AeroGRID, IGN, and the GIS User Community

APZĪMĒJUMI:

- | | | | |
|--|--|---|---|
| Īpaši aizsargājamās dabas teritorijas: |  Mikroliegums | Dižkoki: |  Valsts nozīmes aizsargājams dižkoks |
|  Aizsargājamo ainavu apvidus |  Mikrolieguma buferzona |  Vietējās nozīmes aizsargājams dižkoks | |
|  Dabas liegums | | | |
|  Dabas parks | | | |